

HLAVATICE

bouldertopo

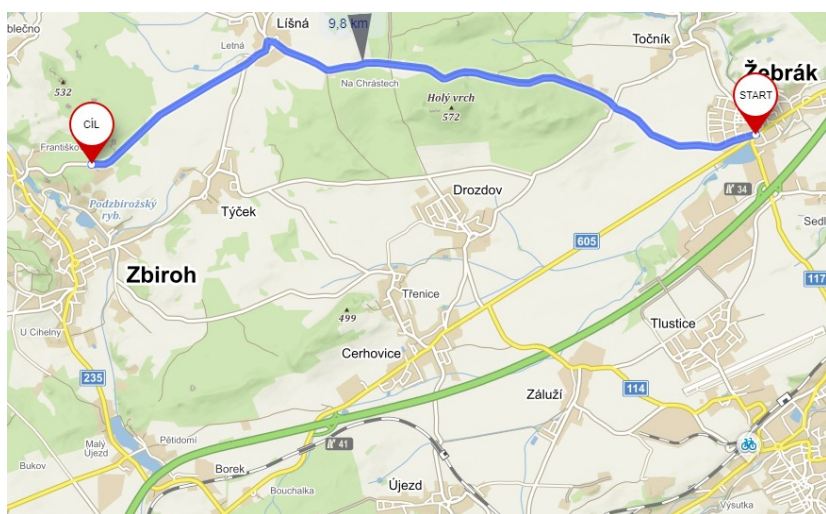
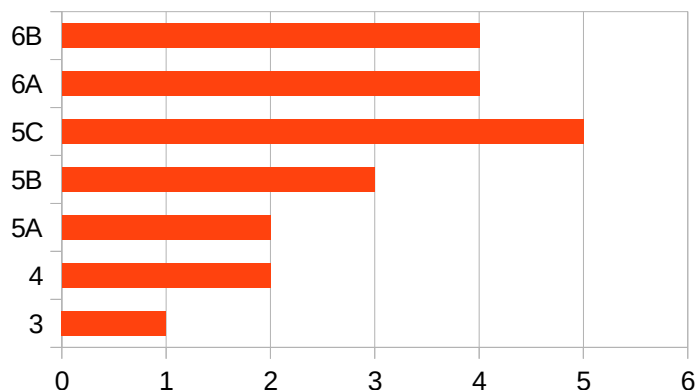


Em 2023

Hlavatice a okolí-bouldry

Oblast Hlavatice se nalézá v křivoklátských lesích přibližně 3km od obce Zbiroh (popř. Žebrák- 10km) na dálnici D5. Tvoří ji 4 menší podoblasti. Centrálním bodem je samotná věž **Hlavatice** (GPS: 49.8695747N, 13.7725397E). U silnice mezi Františkovem a Líšnou se nalézá čistě bouldrařský terén zvaný **Žudr** (GPS: 49.8737111N, 13.7820444E). V přilehlém lese se nachází **Skála za Hlavaticí** (GPS: 49.873N, 13.777E), zde je okolo 35ti spíš kratších a lehčích lezeckých cest klasifikace 3-8 (UIAA). V blízkosti zbirožských rybníků je to **Skála pod Hlavaticí** (GPS: 49.8662533N, 13.7693522E) zde jsou bouldrovější výstupy kl. 3-8+ (UIAA). Skály se nalézají v blízkosti silnice a parkovat lze na okraji vozovky. Oblast má potenciál pro bouldrování spíš nižší obtížnosti. Nedaleko se též nalézá oblíbená místně významná skála Red rock s okolo 25ti sportovními cestami do klasifikace 9- (UIAA). Skály jsou v lese, proto kartáč a smetáček mohou jen doporučit.


Tab. cest:



Hlavatice

Věž Hlavatice se nalézá, mírně zarostlá, v sousedství býv. pionýrského tábora na cestě z Františkova (část obce Zbiroh) do Líšné. Od brány tábora po zelené značce asi 150metrů a poté cestičkou vlevo ke věži. Na skálu vede okolo 20ti lezeckých cest až do klasifikace 9- (UIAA).
GPS: 49.8695747N, 13.7725397E

Hlavatice- hlavní skála




- 1. Traverz klenbou 6A+** SD klenbou trav. doprava a výlez na polici.
- 2. Techno SD 6B** SD (bez odšlapu do kouta a stěny vlevo) přes převis a stěnou přímo na balkon.
- 3. Klenbou vlevo 6A+** SD vlevo od středu střechy a výše spárou na polici.
- 4. Klenba vpravo 6B** SD vpravo od středu střechy. Přes převis a výlez jako „Traverz klenbou“.

Žudr


Skalní útvar Žudr leží těsně vedle silnice mezi Líšnou a Františkovem. Ve směru z Líšné po levé straně silnice. Tvoří jej táhlý skalní útvar s výrazným centrálním, mírně převislým, kamenem výšky okolo 6ti metrů ideálním k bouldrování.

GPS: 49.8737111N, 13.7820444E

Žudr- hlavní stěna



- 1. Usrata Nasrana 5B** SD z madla stěnkou přímo do položeného. Jím na vrchol.
- 2. Rychlý proces 5B** SD z madla na hranu kamene. Po ní doprava do bouldru "Prasklinou". Jím na vrchol.
- 3. Traverz středem stěny 6A+** Traverz středem stěny zleva doprava (bez police ve výrazném výklenku ve středu stěny).
- 4. Nečekaný chvat 5C+** SD z lišty přes převísek a zářezem na vrchol.
- 5. Prasklinou 6A** SD pod šikmou trhlinou (bez police vpravo dole) vzhůru a dále na vrchol.
- 6. Souznění 5A** Středem stěny na vrchol (bez police ve výklenku vpravo dole).
- 7. V běhu 5B** Nást. uprostřed stěny (bez police dole) a šikmo doprava vzhůru na vrchol.
- 8. Skippi 5C+** SD z nejnižšího místa výrazného spodáku přímo na vrchol.
- 9. Stmívání 5C** SD z výrazného spodáku po pravé hraně záp.stěny na vrchol.
- 10. Ochutnávka 3** Výrazným koutem přes převísek na vrchol.
- 11. Polední menu 5A** Nást. ze spodáku mezi dvěma kouty. Přímo středem stěny na vrchol.



- 12. Plotnička 5C+** SD ze dvou výrazných bočáků. Z nich do plotničky a na vrchol.
- 13. Jednorožec 6B+** SD z malého výklenku (bez koutku vlevo a spáry vpravo) stěnkou na vrchol.
- 14. Smací vráska SD 4** SD spárou nahoru (bez kamene dole).
- 15. Žíla na čele 4** SD po hraně přes převísek na vrchol. Bez kamenů dole.

Žudr- zadní stěna (vpravo)



- 1. Dívka s vlasem medovým 5C** SD středem stěny přímo na vrchol.
- 2. Kdo chce psa bít... 6B+** SD nást. pod tenkou prasklinou. Jí do "Dívky s vlasem..." a na vrchol (bez police vlevo dole).